

Légende Projet d'aménagement particulier
Quartier Existant
 Règlement grand-ducal du 8 mars 2017

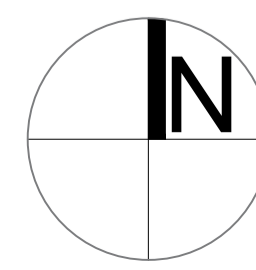
Fond de plan

- Parcellaire cadastrale/immeuble - PCN 2019
- Surface hydrographique
- Parcelle cadastrale modifiée sous PCN 2022
- Localisation de la modification ponctuelle
- Modifications ponctuelles approuvées

PAP "Quartier existant"

- QE HAB-1 Quartier Existant HAB-1 (Habitation)
- QE MIX-v Quartier Existant MIX-v (Mixte villageoise)
- QE Um Steen Quartier Existant Um Steen
- QE MIX-r Quartier Existant MIX-r (Mixte rurale)
- QE BEP Quartier Existant BEP (Bâtiments et équipements publics)
- QE JAR Quartier Existant JAR (Jardins familiaux)
- QE REC Quartier Existant REC (Sports et loisirs)

MOPO PAPQE 19564/121C app. 13/12/2023



Plan d'Aménagement Particulier - Quartier Existant

FICHER : I:\FS01.BENG.LOCAL\DATA\EQ\251096-ACPREIZERDAUL-MOPO-PAG-PAPQE-SCHLESSER-25-G-1096\8 - PLANS\8.1 - PAG\03 MOPO\251013-1096_PAPQE_PG_MODIFIE.DWG

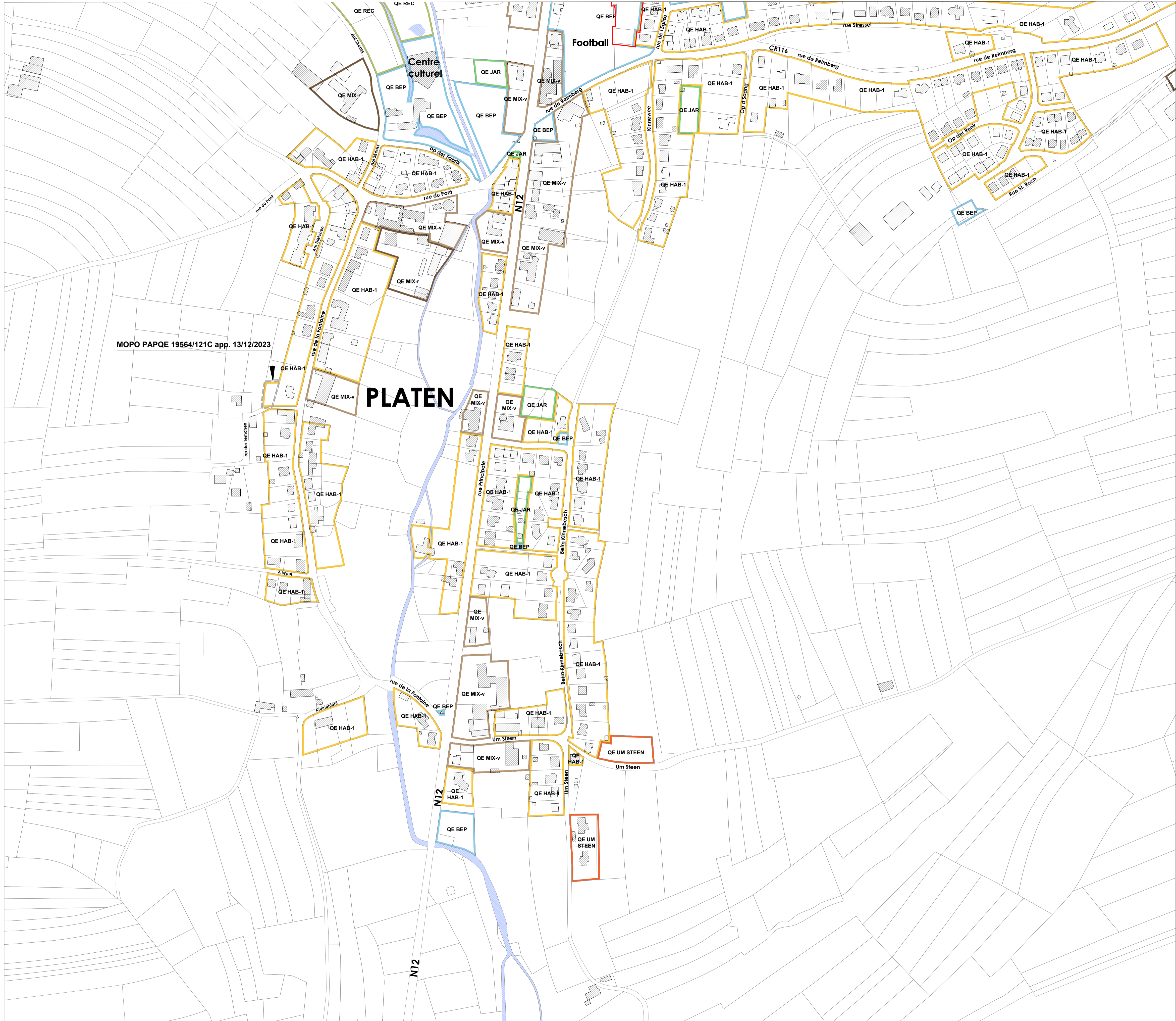
MAÎTRE DE L'OUVRAGE :
 Administration Communale de Préizerdaul
 3, rue de la Mairie
 L-8606 Bettborn

PROJET :
PLAN D'AMENAGEMENT PARTICULIER
QUARTIER EXISTANT
 Plan de délimitation modifié

DATE : Octobre 2025	DESSINE : -	CONTRÔLE : AG	ECHELLE : 1/2500	FORMAT : A1	DATE INDICE : -	N° INDICE : -
------------------------	----------------	------------------	---------------------	----------------	--------------------	------------------



OBJET : BETTBORN PLAN DE DELIMITATION COORDONNE	Niveau de Plan : 756
Assessment de projet : -	Niveau de plan : A



MOPO PAPQE 19564/121C app. 13/12/2023

PLATEN

Légende Projet d'aménagement particulier Quartier Existant

Règlement grand-ducal du 8 mars 2017

Fond de plan

- Parcelaire cadastrale/immeuble - PCN 2019
- Surface hydrographique
- Parcelle cadastrale modifiée sous PCN 2022
- Localisation de la modification ponctuelle
- Modifications ponctuelles approuvées

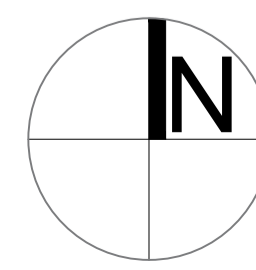
PAP "Quartier existant"

- Quartier Existant HAB-1 (Habitation)
- Quartier Existant MIX-v (Mixte villageoise)
- Quartier Existant Um Steen
- Quartier Existant MIX-r (Mixte rurale)
- Quartier Existant BEP (Bâtiments et équipements publics)
- Quartier Existant JAR (Jardins familiaux)
- Quartier Existant REC (Sports et loisirs)

MAÎTRE DE L'OUVRAGE :
Administration Communale de Prézersdaul
3, rue de la Mairie
L-8606 Bettborn

PROJET :
**PLAN D'AMENAGEMENT PARTICULIER
QUARTIER EXISTANT**
Plan de délimitation modifié

DATE : Octobre 2025	DESSINE : -	CONTRÔLE : AG	ECHELLE : 1/2500	FORMAT : A1	DATE INDICE : -	N° INDICE : -
------------------------	----------------	------------------	---------------------	----------------	--------------------	------------------



Plan d'Aménagement Particulier - Quartier Existant

FICHER :
IFS01.BENGL.LOCAL.DATA.EQI251096-ACPREIZERDAUL-MOPO-PAG-PAPQE-SCHLESSER-25-G-1096/8 - PLANS/8.1 - PAG/03.MOPO/251013-1096.PAPQE.PG_MODIFIE.DWG








OBJET :
PLATEN
PLAN DE DELIMITATION
COORDONNE

Niveau de Plan :
756

Assessment de projet :
Niveau de plan :
A'

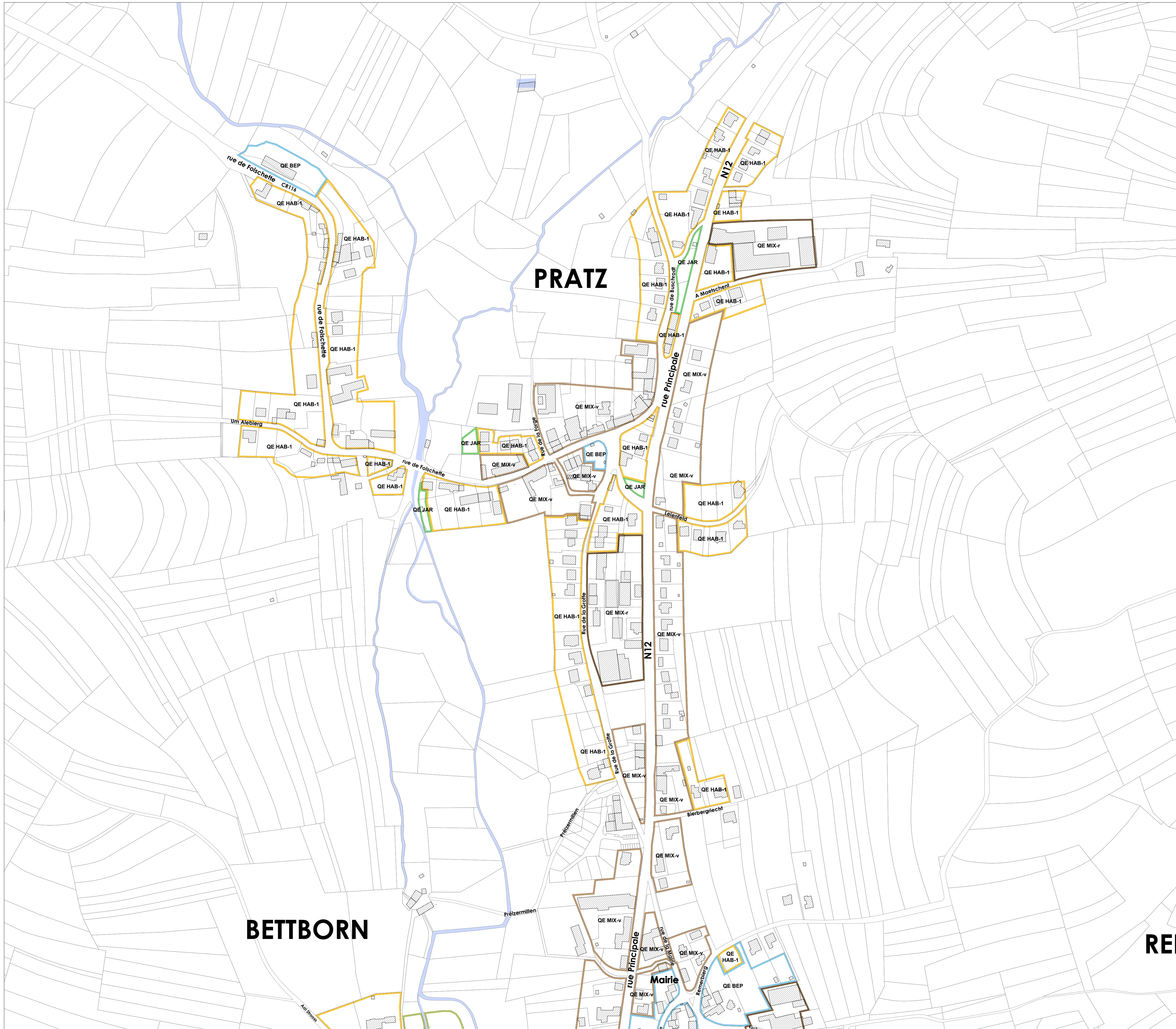
12, avenue du Rock'n Roll
L-1301 Esch-sur-Alzette
T +352 26 17 84
info@papaya.com

Fond de plan

-  Parcelle cadastrale/immeuble - PCN 2019
-  Surface hydrographique
-  Parcelle cadastrale modifiée sous PCN 2022
-  Localisation de la modification ponctuelle
-  Modifications ponctuelles approuvées

PAP "Quartier existant"

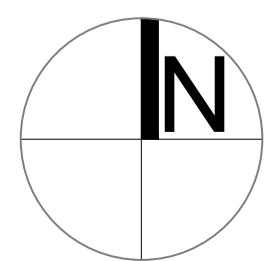
-  QE HAB-1 Quartier Existant HAB-1 (Habitation)
-  QE MIX-v Quartier Existant MIX-v (Mixte villageoise)
-  QE Um Steen Quartier Existant Um Steen
-  QE MIX-r Quartier Existant MIX-r (Mixte rurale)
-  QE BEP Quartier Existant BEP (Bâtiments et équipements publics)
-  QE JAR Quartier Existant JAR (Jardins familiaux)
-  QE REC Quartier Existant REC (Sports et loisirs)



MAÎTRE DE L'OUVRAGE :
 Administration Communale de Préizerdaul
 3, rue de la Mairie
 L-8606 Bettborn

PROJET :
 PLAN D'AMENAGEMENT PARTICULIER
 QUARTIER EXISTANT
 Plan de délimitation modifié

DATE : Octobre 2025	DESSINE : -	CONTRÔLE : AG	ECHELLE : 1/2500	FORMAT : A1	DATE INDICE : -	N° INDICE : -
------------------------	----------------	------------------	---------------------	----------------	--------------------	------------------








Plan d'Aménagement Particulier - Quartier Existant

FICHER :
 WFS01.BENG.LOCALDATA.EQ0251096-ACP.PREIZERDAUL-MOPO-PAG-PAPQE-SCHLESSER-25-G-1096/8 - PLANS/8.1 - PAG/03.MOPO/251013-1096.PAPQE.PG_MODIFIE.DWG



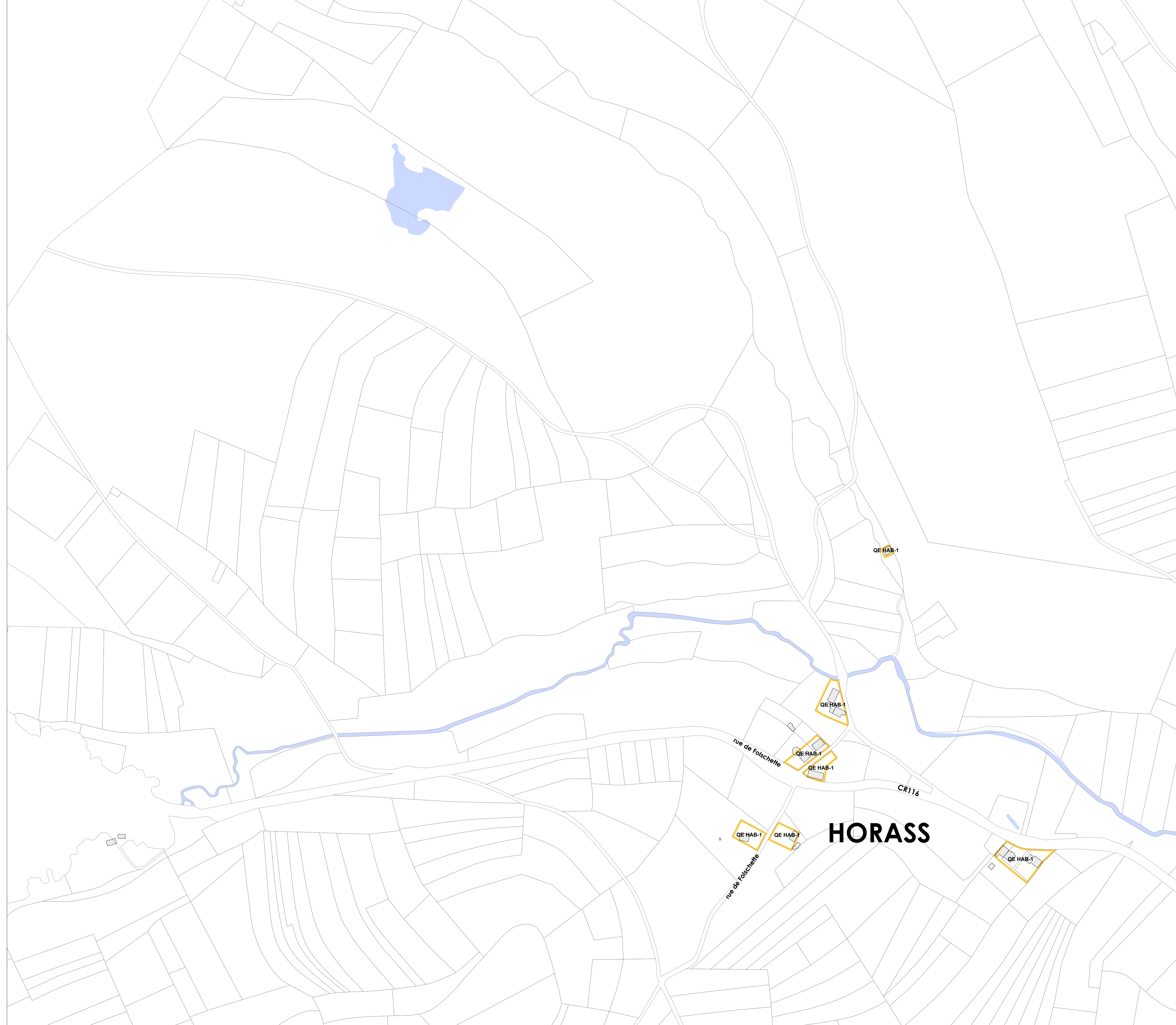
OBJET : PRATZ	Numéro du Plan : 756
PLAN DE DELIMITATION COORDONNE	Assessment de projet : Nombre de pages : B

Fond de plan

-  Parcelle cadastrale/immeuble - PCN 2019
-  Surface hydrographique
-  Parcelle cadastrale modifiée sous PCN 2022
-  Localisation de la modification ponctuelle
-  Modifications ponctuelles approuvées

PAP "Quartier existant"

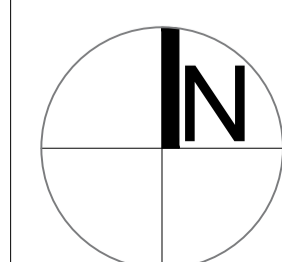
-  QE HAB-1 Quartier Existant HAB-1 (Habitation)
-  QE MIX-v Quartier Existant MIX-v (Mixte villageoise)
-  QE Um Steen Quartier Existant Um Steen
-  QE MIX-r Quartier Existant MIX-r (Mixte rurale)
-  QE BEP Quartier Existant BEP (Bâtiments et équipements publics)
-  QE JAR Quartier Existant JAR (Jardins familiaux)
-  QE REC Quartier Existant REC (Sports et loisirs)



MAÎTRE DE L'OUVRAGE :
 Administration Communale de Prizerdaul
 3, rue de la Mairie
 L-8606 Bettborn

PROJET :
 PLAN D'AMENAGEMENT PARTICULIER
 QUARTIER EXISTANT
 Plan de délimitation modifié

DATE : Octobre 2025	DESSINE : -	CONTRÔLE : AG	ECHELLE : 1/2500	FORMAT : A1	DATE INDICE : -	N° INDICE : -
------------------------	----------------	------------------	---------------------	----------------	--------------------	------------------

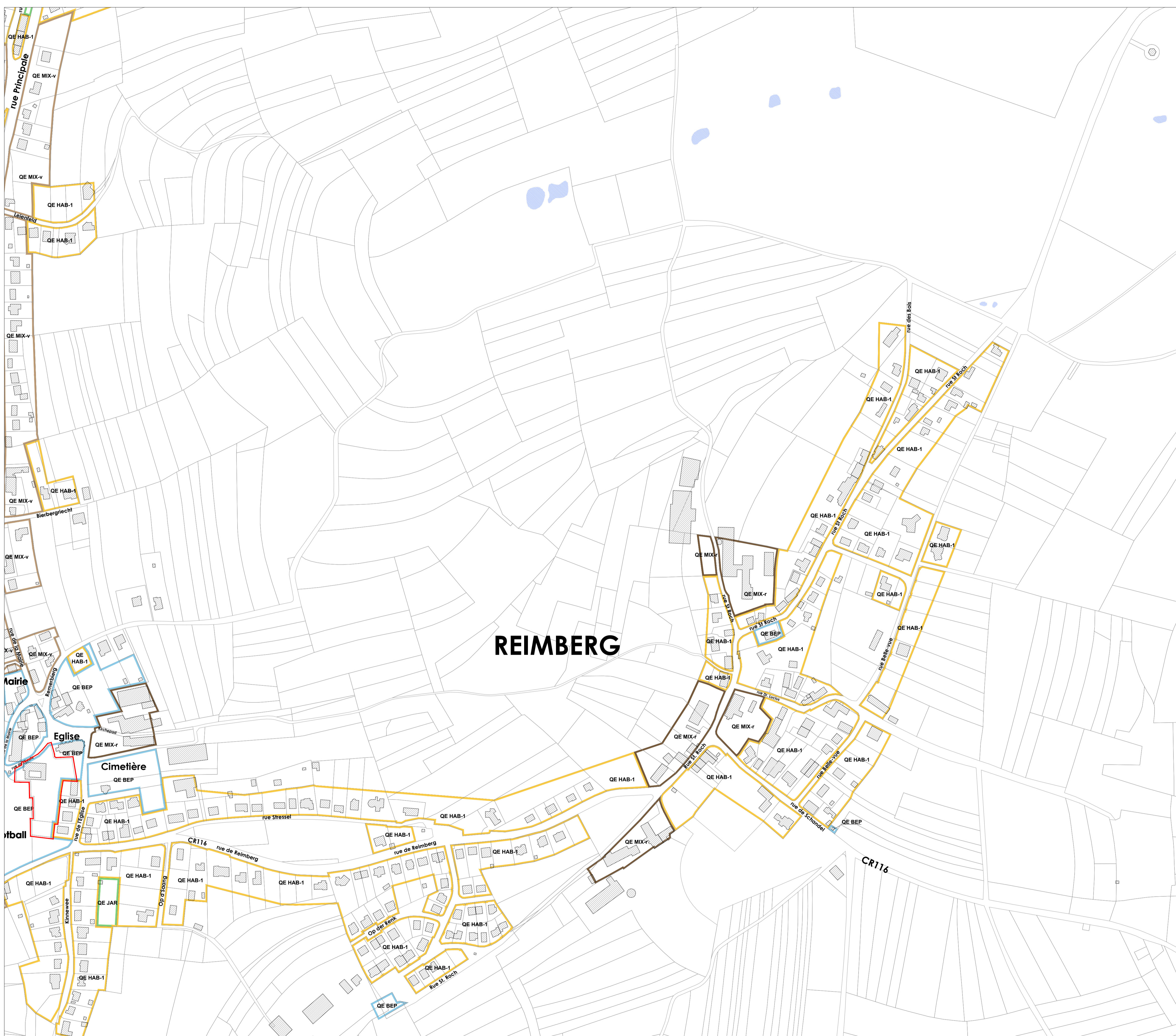


Plan d'Aménagement Particulier - Quartier Existant

FICHER :
 I:\FS01.BENGL\LOCAL\DATA EQ\251096-ACP\PREIZERDAUL-MOPO-PAG-PAPQE-SCHLESSER-25-G-1096\8 - PLANS\8.1 - PAG\03_MOPO\251013-1096_PAPQE_PG_MODIFIE.DWG








OBJET : HORASS PLAN DE DELIMITATION COORDONNE	Numero de Projet : 756
	Assessment de projet : Numero de plan : B'



Légende Projet d'aménagement particulier
Quartier Existant
 Règlement grand-ducal du 8 mars 2017

Fond de plan

-  Parcelle cadastrale/immeuble - PCN 2019
-  Surface hydrographique
-  Parcelle cadastrale modifiée sous PCN 2022
-  Localisation de la modification ponctuelle
-  Modifications ponctuelles approuvées

PAP "Quartier existant"

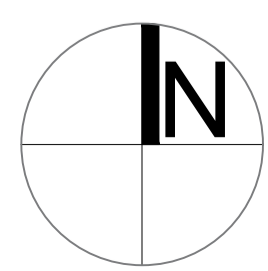
-  QE HAB-1 Quartier Existant HAB-1 (Habitation)
-  QE MIX-v Quartier Existant MIX-v (Mixte villageoise)
-  QE Um Steen Quartier Existant Um Steen
-  QE MIX-r Quartier Existant MIX-r (Mixte rurale)
-  QE BEP Quartier Existant BEP (Bâtiments et équipements publics)
-  QE JAR Quartier Existant JAR (Jardins familiaux)
-  QE REC Quartier Existant REC (Sports et loisirs)

REIMBERG

MAÎTRE DE L'OUVRAGE :
 Administration Communale de Prézersdaul
 3, rue de la Mairie
 L-8606 Bettborn

PROJET :
PLAN D'AMÉNAGEMENT PARTICULIER
QUARTIER EXISTANT
 Plan de délimitation modifié

DATE : Octobre 2025	DESSINE : -	CONTRÔLE : AG	ECHELLE : 1/2500	FORMAT : A1	DATE INDICE : -	N° INDICE : -
------------------------	----------------	------------------	---------------------	----------------	--------------------	------------------

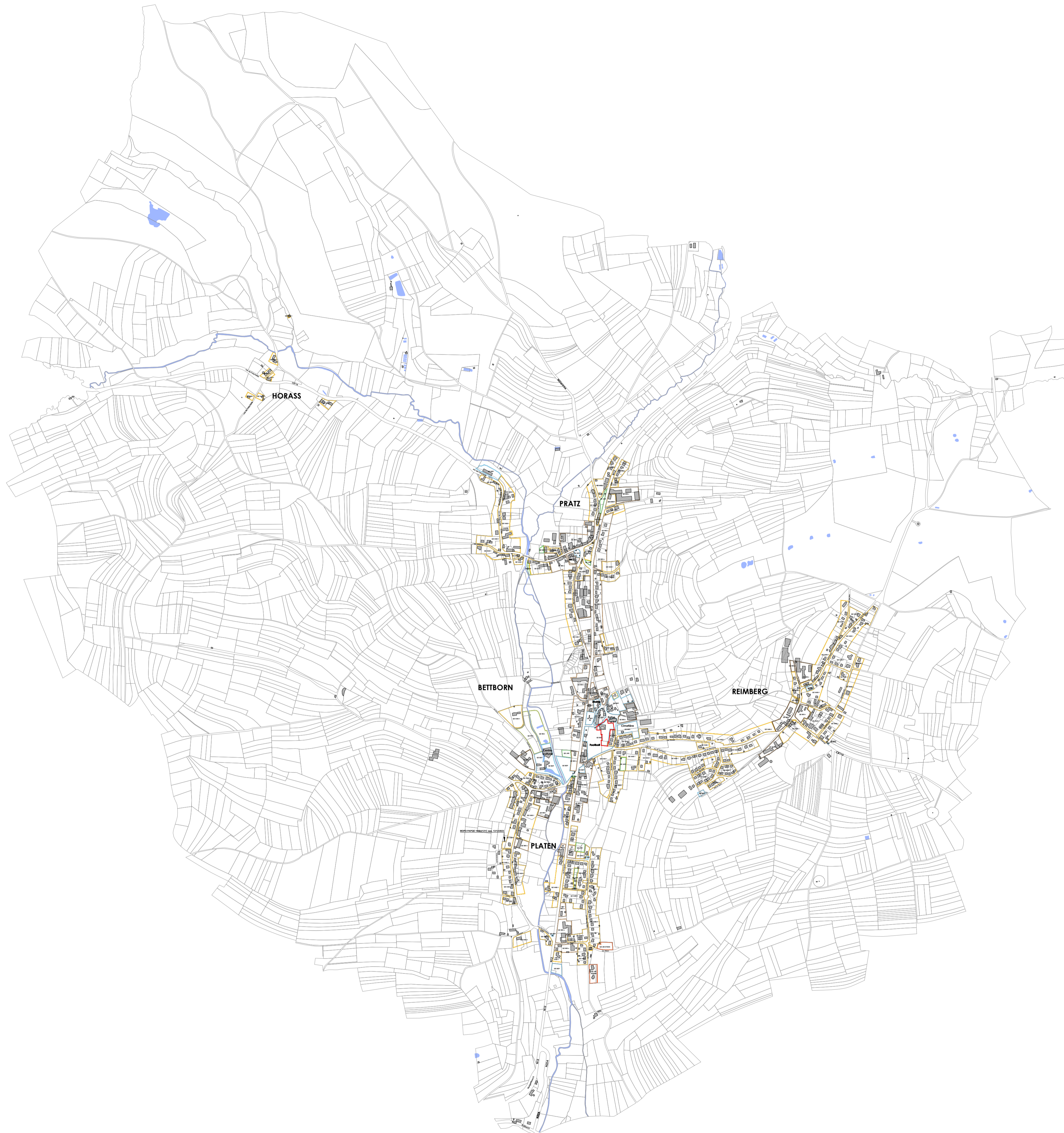


Plan d'Aménagement Particulier - Quartier Existant

FICHER :
 WFS01.BENG.LOCAL.DATA.E01251096-ACP/REZERSDAUL-MOPO-PAG-PAQOE-SCHLESSER-25-G-1096/8 - PLANS/8.1 - PAG/03.MOPO/251013-1096.PAPQE_PG_MODIFIE.DWG



OBJET : REIMBERG	Numero du Plan: 756
PLAN DE DELIMITATION COORDONNE	Assessment du projet: C



Légende Projet d'aménagement particulier
Quartier Existant
 Règlement grand-ducal du 8 mars 2017

Fond de plan

- Parcellaire cadastrale/immeuble - PCN 2019
- Surface hydrographique
- Parcelle cadastrale modifiée sous PCN 2022
- Localisation de la modification ponctuelle
- Modifications ponctuelles approuvées

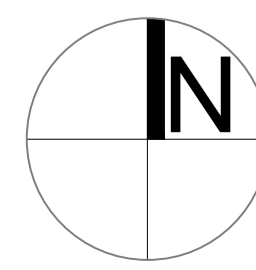
PAP "Quartier existant"

- QE HAB-1** Quartier Existant HAB-1 (Habitation)
- QE MIX-v** Quartier Existant MIX-v (Mixte villageoise)
- QE Um Steen** Quartier Existant Um Steen
- QE MIX-r** Quartier Existant MIX-r (Mixte rurale)
- QE BEP** Quartier Existant BEP (Bâtiments et équipements publics)
- QE JAR** Quartier Existant JAR (Jardins familiaux)
- QE REC** Quartier Existant REC (Sports et loisirs)

MAÎTRE DE L'OUVRAGE :
Administration Communale de Prézersdaul
 3, rue de la Mairie
 L-8606 Bettborn

PROJET :
PLAN D'AMENAGEMENT PARTICULIER
QUARTIER EXISTANT
 Plan de délimitation modifié

DATE : Octobre 2025	DESSINE : -	CONTRÔLE : AG	ECHELLE : 1/10 000	FORMAT : A1	DATE INDICE :	N° INDICE :
------------------------	----------------	------------------	-----------------------	----------------	---------------	-------------



Plan d'Aménagement Particulier - Quartier Existant

FICHER : WFS01.BENG.LOCALDATA.E0251096-ACPREIZERDAUL-MOPO-PAG-PAQE-SCHLESSER-25-G-1096/8 - PLANS/8.1 - PAG/03.MOPO/251013-1096.PAQE.PG_MODIFIE.DWG



OBJET : TERRITOIRE COMMUNAL	Numéro de Projet : 756
PLAN DE DELIMITATION COORDONNE	Assurance de projet : Numéro de plan : Z