


## LEGENDE

*Limites administratives*


— — — — Limite communale

*Zone superposées PAG*

 Zone soumise à un plan d'aménagement particulier "nouveau quartier"


 Zone d'aménagement différé

*Infrastructures*

 Réseau d'assainissement

 Réseau viaire

*Archéologie*

 Terrain avec vestiges archéologiques connus

*Topographie*

- - - - - Courbes de niveau

 Cours d'eau

Fond de plan : PAG 2020, E&P

PAG PREIZERDAUL - Etude préparatoire

**Schémas directeurs**  
Localisation - PAG

Echelle: 1/10000

Date: 11-11-2020 Dessin: PV

