




LEGENDE

Limites administratives


— — — — Limite communale

Zone superposées PAG

 Zone soumise à un plan d'aménagement particulier "nouveau quartier"


 Zone d'aménagement différé

Infrastructures

 Réseau d'assainissement


 Réseau viaire

Archéologie

 Terrain avec vestiges archéologiques connus

Topographie

- - - - - Courbes de niveau

 Cours d'eau

Fond de plan : Orthophotoplan 2019, ACT

PAG PREIZERDAUL - Etude préparatoire

Schémas directeurs

Localisation - infrastructures

Echelle: 1/10000

Date: 11-11-2020 Dessin: PV

