








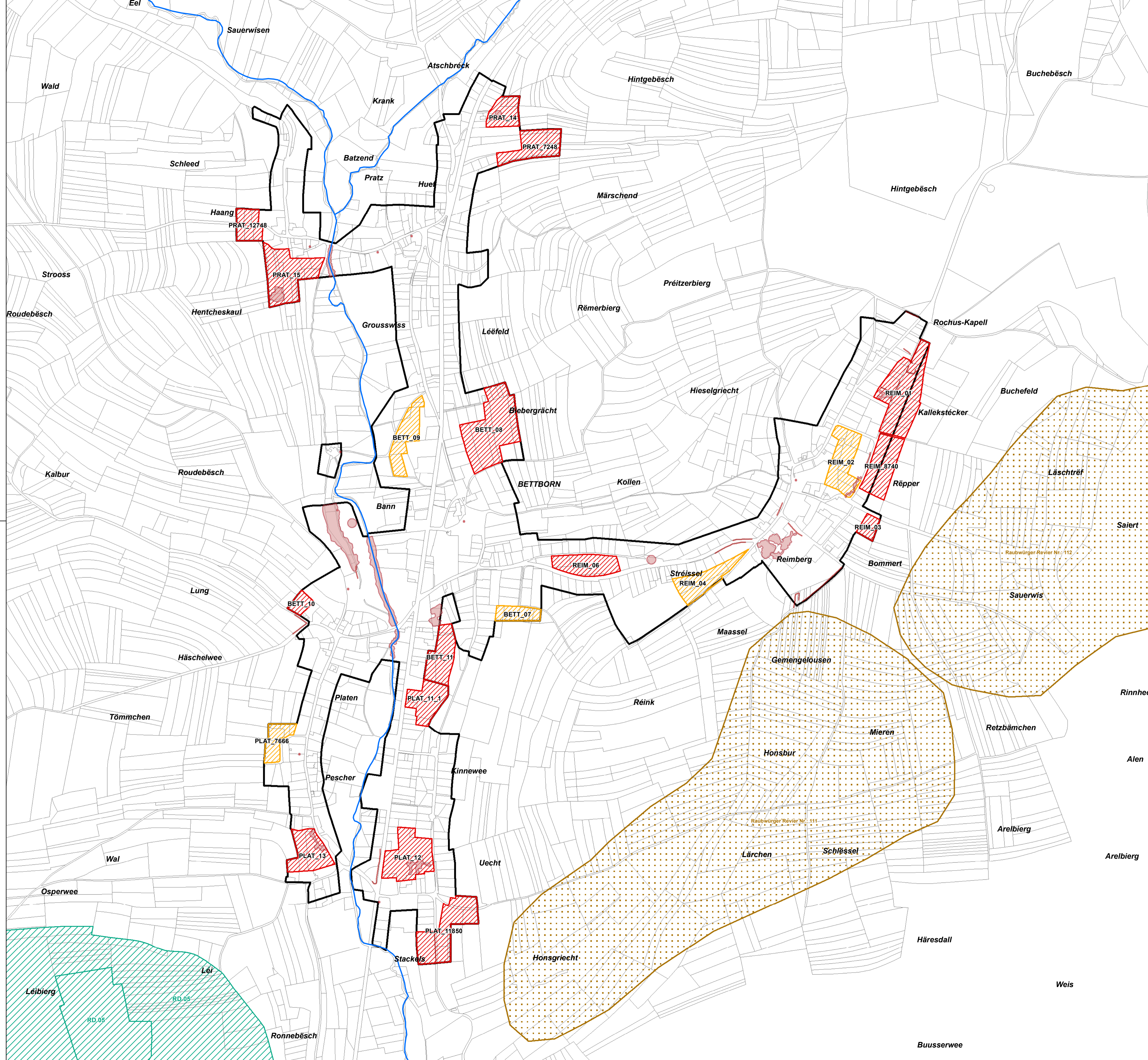


Untersuchte Flächen

-  Roudbaach
-  Reviere Raubwürger
-  Naturschutzgebiet, ausgewiesen und geplant (pot.)
-  Punktbiotope
-  Linienbiotope
-  Flächenbiotope (Innen / Aussen)
-  Umwelterheblichkeitsprüfung (UEP)
-  Detail- und Ergänzungsprüfung (DEP)
-  Perimeter (situation légal)



PCN Preizerdaul 2012 © Origine Cadastre
Fond topographique BD-L-TC, TC5, Orthophoto © Origine Cadastre (2001-2010)
Droits réservés à l'Etat du Grand-Duché de Luxembourg
- Copie et reproduction interdites
Wegekataster: Aufnahmen 2010-2013 Luxplan S.A.

DESSINÉ: CBS VÉRIFIÉ: MHN CONTRÔLE: AWN

CLIENT:
Administration communale de Preizerdaul 

CHANTIER:
SUP PAG

OBJET:
SUP Prüfflächen



LUXPLAN S.A.
Ingénieurs conseils

P.A.C. 85 - 87
BP.: 108 L-8303 Capellen
G.-D. de Luxembourg
Tél: (+352) 26 390 - 1
Fax: (+352) 30 56 09
E-mail: luxplan@pt.lu

ÉCHELLE:
1:5.000 0 100 200 m

DATE:
26 Mai 2014

FICHER:
©201000397E_LP_PDF_Preizerdaul_PlanAusschnitt201000397E_LP_PDF_LP_A1.mxd

PLAN N°:
20100397E-LP-E001