

Légende Projet d'aménagement particulier
Quartier Existant
 Règlement grand-ducal du 8 mars 2017

Fond de plan

- Parcellaire cadastrale/immeuble PCN 2019
- Surface hydrographique
- Parcelle cadastrale modifiée sous PCN 2022
- Localisation de la modification ponctuelle

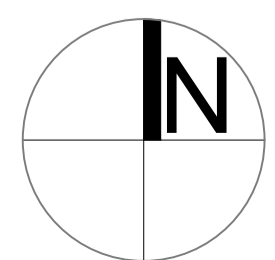
PAP "Quartier existant"

- Quartier Existant HAB-1 (Habitation)
- Quartier Existant MIX-v (Mixte villageoise)
- Quartier Existant Um Steen
- Quartier Existant MIX-r (Mixte rurale)
- Quartier Existant BEP (Bâtiments et équipements publics)
- Quartier Existant JAR (Jardins familiaux)
- Quartier Existant REC (Sports et loisirs)

MAÎTRE DE L'OUVRAGE :
 Administration Communale de Préizerdaul
 3, rue de la Mairie
 L-8606 Bettborn

PROJET :
PLAN D'AMÉNAGEMENT PARTICULIER
QUARTIER EXISTANT
 Modification ponctuelle

DATE : novembre 2022	DESSINE : LM	CONTRÔLE : AG	ÉCHELLE : 1/2500	FORMAT : A1	DATE INDICE : 	N° INDICE :
-------------------------	-----------------	------------------	---------------------	----------------	-------------------	-----------------

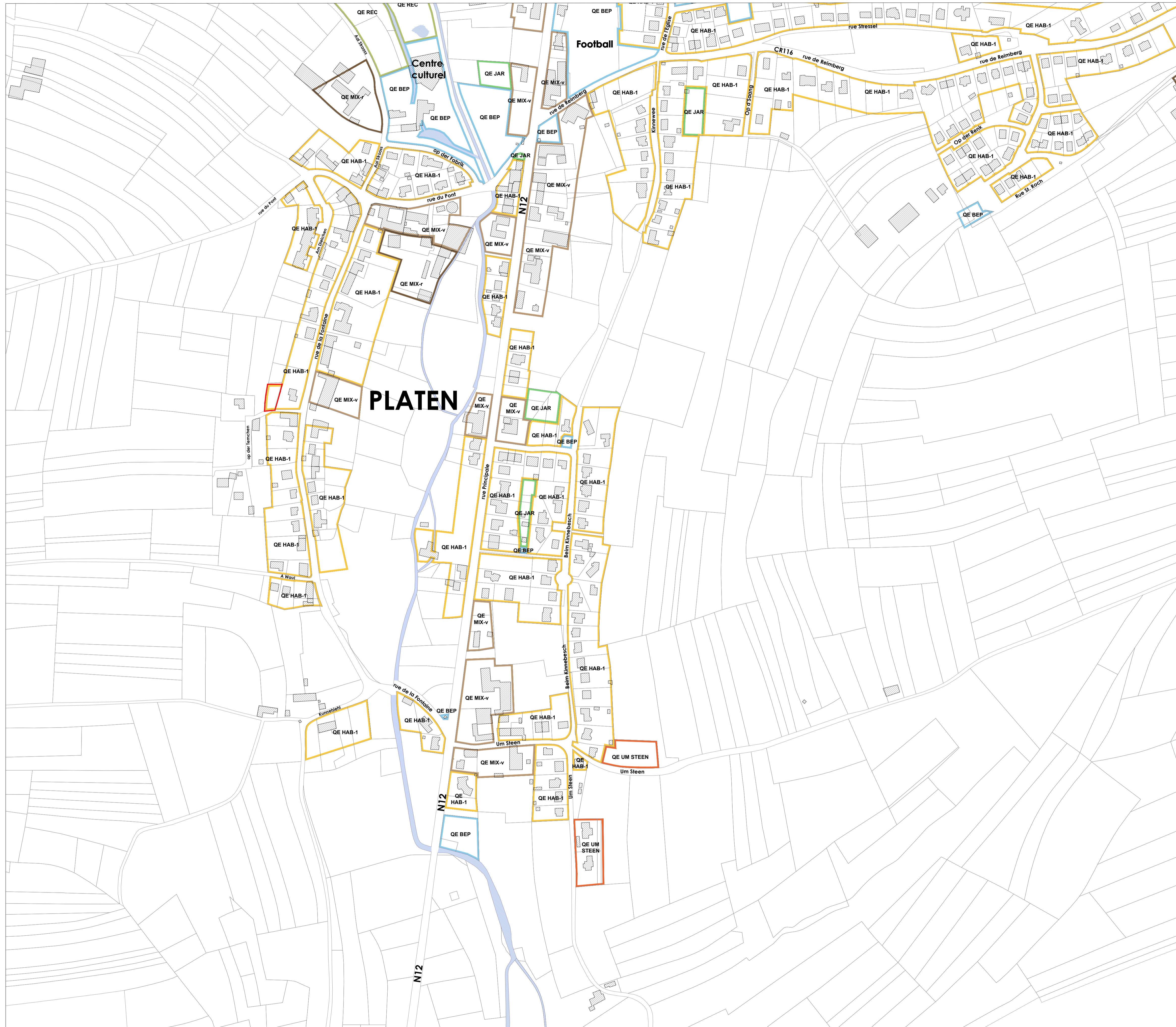


Plan d'Aménagement Particulier - Quartier Existant

FICHER : \\SRV\FI\04\DATA EP\DOSSIERS\PAG-PREIZERDAUL-18-G-58207_MODIFICATIONS PONCTUELLES DU PAG\211216_MOP-LOG-PLA03\PARTIE GRAPHIQUE\PAPE\21115_PAPQE_MOP-PG_COORDONNÉE.DWG



BETTORN PLAN DE DELIMITATION Version coordonnée	756 <small>Numéro de projet</small> <small>Numéro de plan</small> A
--	--



Légende Projet d'aménagement particulier
 Quartier Existant
 Règlement grand-ducal du 8 mars 2017

Fond de plan

- Parcellaire cadastrale/immeuble PCN 2019
- Surface hydrographique
- Parcelle cadastrale modifiée sous PCN 2022
- Localisation de la modification ponctuelle

PAP "Quartier existant"

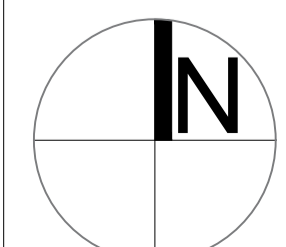
- Quartier Existant HAB-1 (Habitation)
- Quartier Existant MIX-v (Mixte villageoise)
- Quartier Existant Um Steen
- Quartier Existant MIX-r (Mixte rurale)
- Quartier Existant BEP (Bâtiments et équipements publics)
- Quartier Existant JAR (Jardins familiaux)
- Quartier Existant REC (Sports et loisirs)

PLATEN

MAÎTRE DE L'OUVRAGE :
 Administration Communale de Préizerdaul
 3, rue de la Mairie
 L-8606 Bettborn

PROJET :
 PLAN D'AMÉNAGEMENT PARTICULIER
 QUARTIER EXISTANT
 Modification ponctuelle

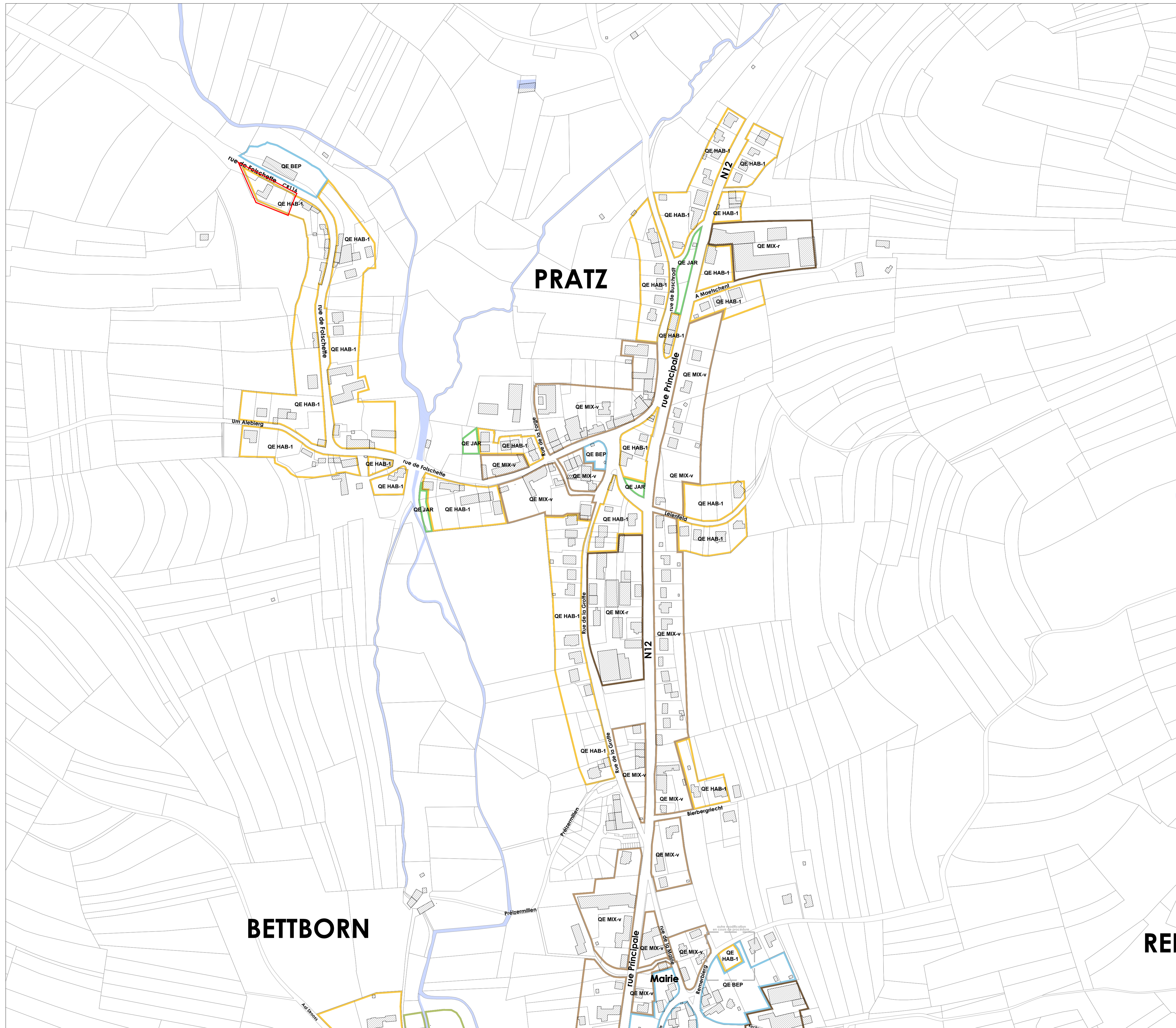
DATE : novembre 2022	DESSINE : LM	CONTRÔLE : AG	ÉCHELLE : 1/2500	FORMAT : A1	DATE INDICE :	N° INDICE :
-------------------------	-----------------	------------------	---------------------	----------------	---------------	-------------



Plan d'Aménagement Particulier - Quartier Existant



OBJET : PLATEN PLAN DE DELIMITATION Version coordonnée	756 N° de l'ouvrage A'
--	------------------------------



Légende Projet d'aménagement particulier
 Quartier Existant
 Règlement grand-ducal du 8 mars 2017

Fond de plan

- Parcellaire cadastrale/immeuble PCN 2019
- Surface hydrographique
- Parcelle cadastrale modifiée sous PCN 2022
- Localisation de la modification ponctuelle

PAP "Quartier existant"

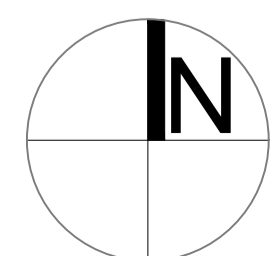
- Quartier Existant HAB-1 (Habitation)
- Quartier Existant MIX-v (Mixte villageoise)
- Quartier Existant Um Steen
- Quartier Existant MIX-r (Mixte rurale)
- Quartier Existant BEP (Bâtiments et équipements publics)
- Quartier Existant JAR (Jardins familiaux)
- Quartier Existant REC (Sports et loisirs)

MAÎTRE DE L'OUVRAGE :
 Administration Communale de Préizerdaul
 3, rue de la Mairie
 L-8606 Bettborn

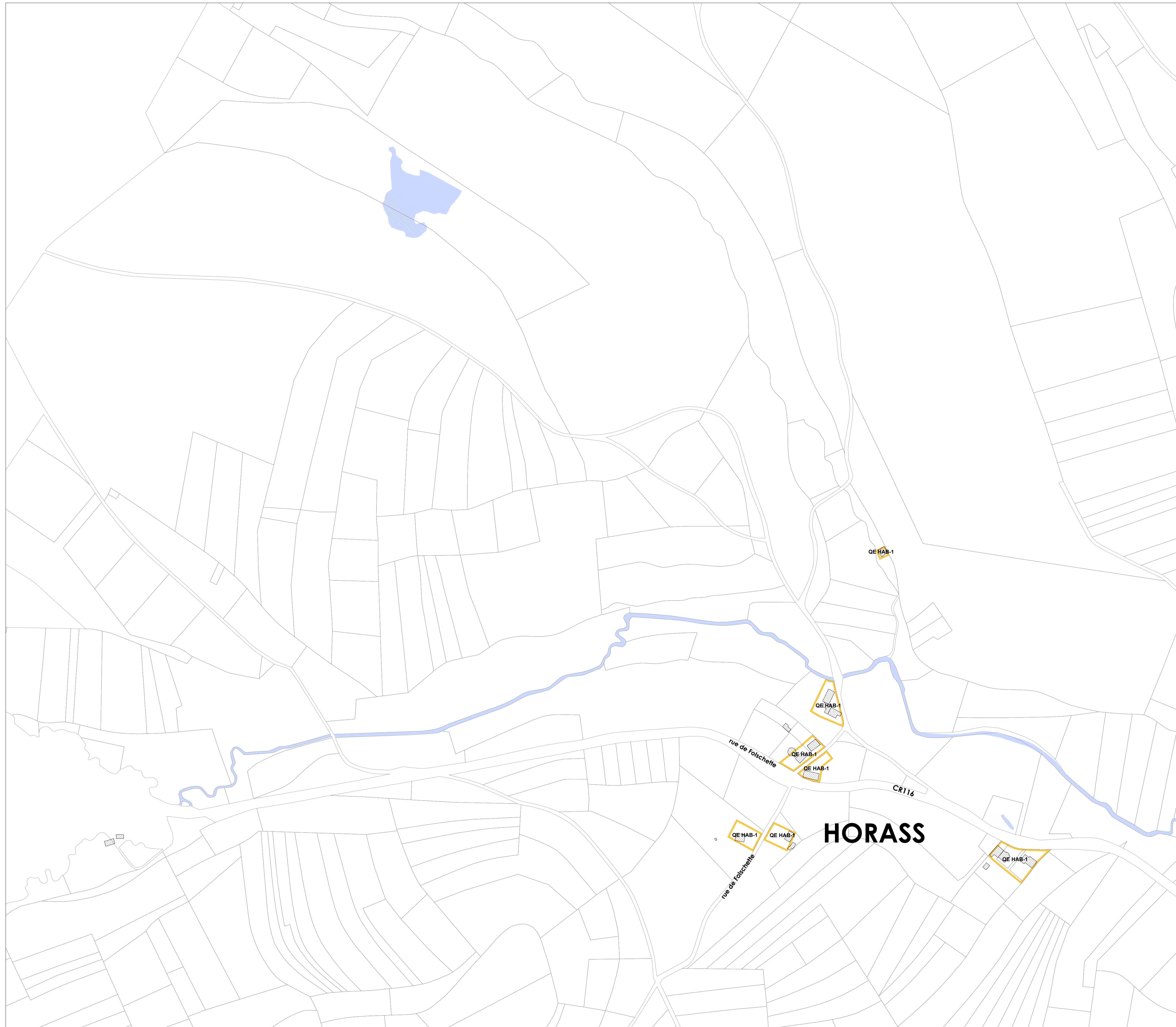
PROJET :
 PLAN D'AMÉNAGEMENT PARTICULIER
 QUARTIER EXISTANT
 Modification ponctuelle

DATE :	DESSEIN :	CONTRÔLE :	ÉCHELLE :	FORMAT :	DATE INDICE :	N° INDICE :
novembre 2022	LM	AG	1/2500	A1		

 	OBJET :	PRATZ	756
		PLAN DE DELIMITATION Version coordonnée	B



Plan d'Aménagement Particulier - Quartier Existant



Légende Projet d'aménagement particulier
Quartier Existant
 Règlement grand-ducal du 8 mars 2017

Fond de plan

- Parcellaire cadastrale/immeuble PCN 2019
- Surface hydrographique
- Parcelle cadastrale modifiée sous PCN 2022
- Localisation de la modification ponctuelle

PAP "Quartier existant"

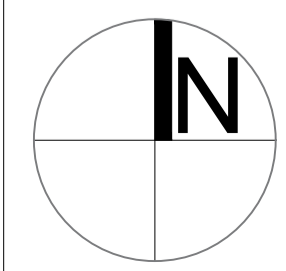
- QE HAB-1 Quartier Existant HAB-1 (Habitation)
- QE MIX-v Quartier Existant MIX-v (Mixte villageoise)
- QE Um Steen Quartier Existant Um Steen
- QE MIX-r Quartier Existant MIX-r (Mixte rurale)
- QE BEP Quartier Existant BEP (Bâtiments et équipements publics)
- QE JAR Quartier Existant JAR (Jardins familiaux)
- QE REC Quartier Existant REC (Sports et loisirs)

MAÎTRE DE L'OUVRAGE :
 Administration Communale de Préizerdaul
 3, rue de la Mairie
 L-8606 Bettborn

PROJET :
PLAN D'AMÉNAGEMENT PARTICULIER
QUARTIER EXISTANT
 Modification ponctuelle

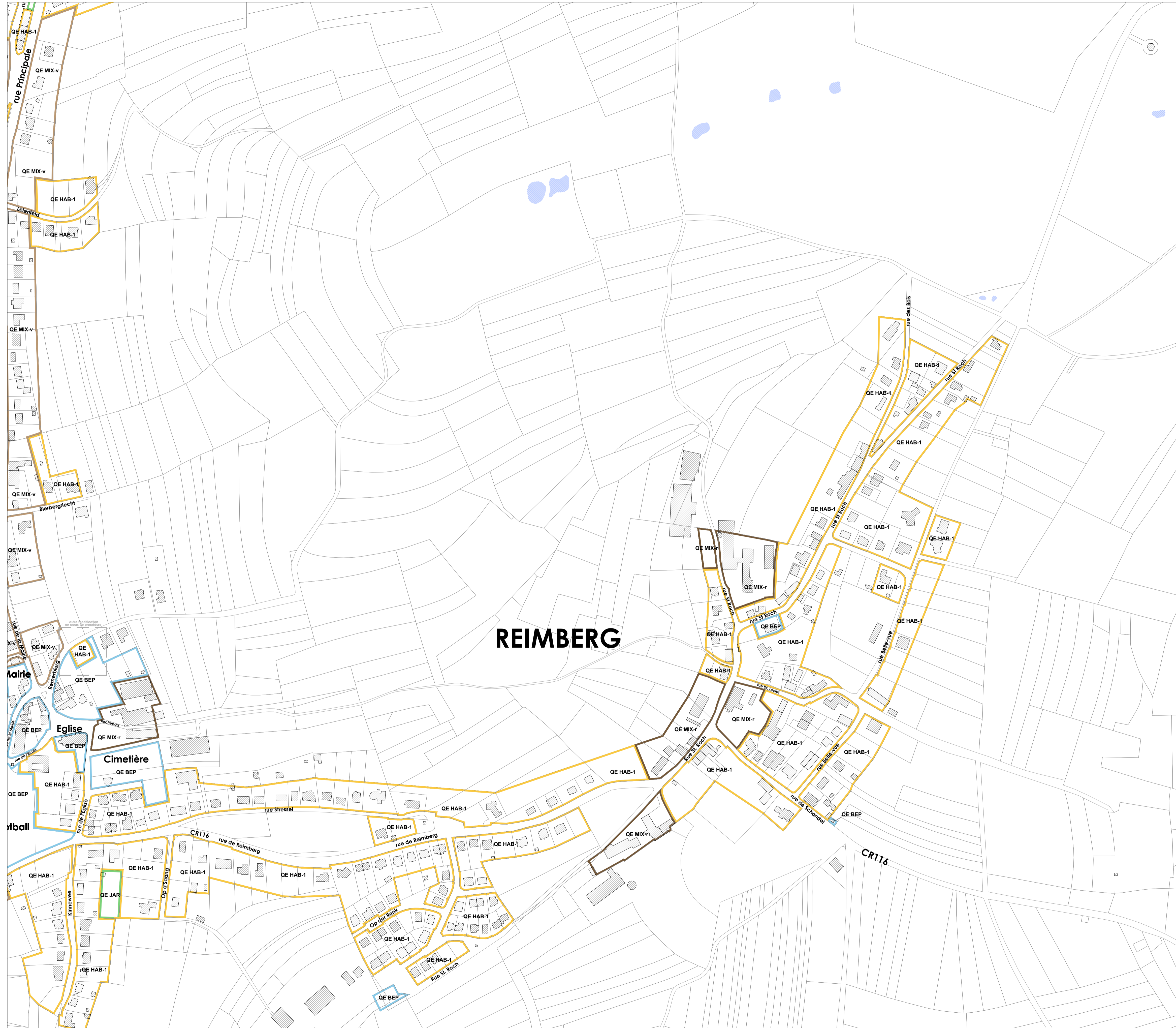
DATE : novembre 2022	DESSINE : LM	CONTRÔLE : AG	ÉCHELLE : 1/2500	FORMAT : A1	DATE INDICE :	N° INDICE :
-------------------------	-----------------	------------------	---------------------	----------------	---------------	-------------

 	OBJET : HORASS	Nombre de Plans : 756
	PLAN DE DELIMITATION Version coordonnée	Aménagement du projet : B'



Plan d'Aménagement Particulier - Quartier Existant

FICHER : \\SRV\FI\04\DATA\EP\DOSSIERS\PAG-PREIZERDAUL-18-G-582\07_MODIFICATIONS PONCTUELLES DU PAG\211216_MOP-LOG-PLA03\PARTIE GRAPHIQUE\PAPE\221115_PAPQE_MOP-PG_COORDONNÉE.DWG



Légende Projet d'aménagement particulier
Quartier Existant
 Règlement grand-ducal du 8 mars 2017

Fond de plan

- Parcellaire cadastrale/immeuble PCN 2019
- Surface hydrographique
- Parcelle cadastrale modifiée sous PCN 2022
- Localisation de la modification ponctuelle

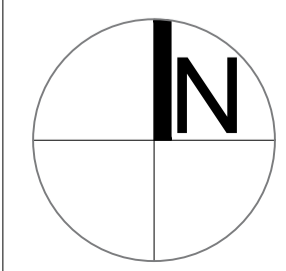
PAP "Quartier existant"

- Quartier Existant HAB-1 (Habitation)
- Quartier Existant MIX-v (Mixte villageoise)
- Quartier Existant Um Steen
- Quartier Existant MIX-r (Mixte rurale)
- Quartier Existant BEP (Bâtiments et équipements publics)
- Quartier Existant JAR (Jardins familiaux)
- Quartier Existant REC (Sports et loisirs)

MAÎTRE DE L'OUVRAGE :
 Administration Communale de Préizerdaul
 3, rue de la Mairie
 L-8606 Bettborn

PROJET :
PLAN D'AMÉNAGEMENT PARTICULIER
QUARTIER EXISTANT
 Modification ponctuelle

DATE : novembre 2022	DESSINE : LM	CONTRÔLE : AG	ÉCHELLE : 1/2500	FORMAT : A1	DATE INDICE :	N° INDICE :
-------------------------	-----------------	------------------	---------------------	----------------	---------------	-------------



Plan d'Aménagement Particulier - Quartier Existant

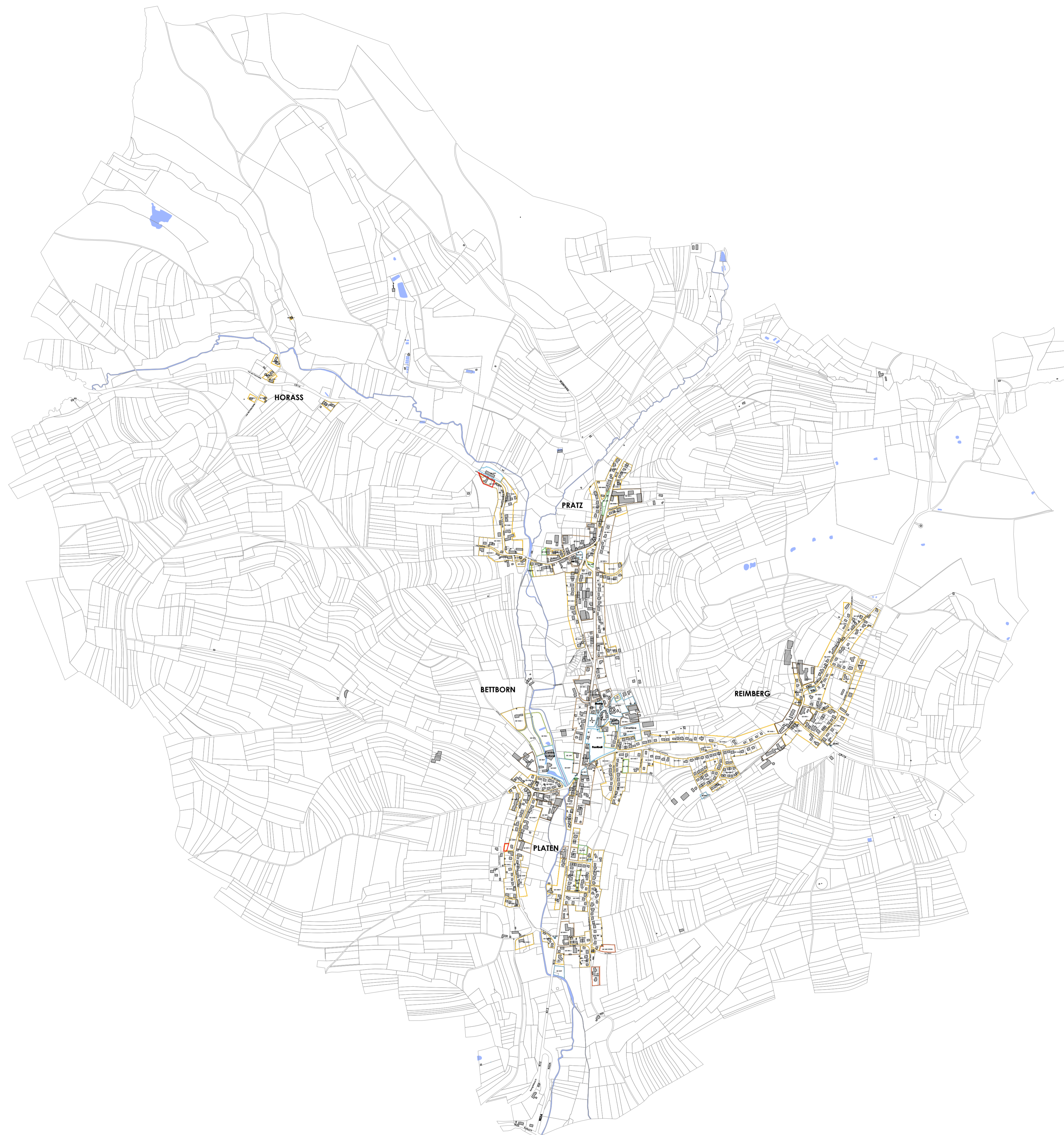
FICHER : \\SRV\FI\04\DATA EP\DOSSIERS\PAG-PRÉIZERDAUL-18-G-582\07_MODIFICATIONS PONCTUELLES DU PAG\211216_MOP-LOG-PLA03\PARTIE GRAPHIQUE\PAPE\221115_PAPQE_MOP-PG_COORDONNÉE.DWG



OBJET :
REIMBERG
 PLAN DE DELIMITATION
 Version coordonnée

756

C



Légende Projet d'aménagement particulier
Quartier Existant
 Règlement grand-ducal du 8 mars 2017

Fond de plan

- Parcellaire cadastrale/immeuble PCN 2019
- Surface hydrographique
- Parcelle cadastrale modifiée sous PCN 2022
- Localisation de la modification ponctuelle

PAP "Quartier existant"

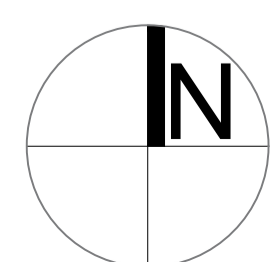
- QE HAB-1 Quartier Existant HAB-1 (Habitation)
- QE MIX-v Quartier Existant MIX-v (Mixte villageoise)
- QE Um Steen Quartier Existant Um Steen
- QE MIX-r Quartier Existant MIX-r (Mixte rurale)
- QE BEP Quartier Existant BEP (Bâtiments et équipements publics)
- QE JAR Quartier Existant JAR (Jardins familiaux)
- QE REC Quartier Existant REC (Sports et loisirs)

MAÎTRE DE L'OUVRAGE :
 Administration Communale de Préizerdaul
 3, rue de la Mairie
 L-8606 Bettborn

PROJET :
PLAN D'AMENAGEMENT PARTICULIER
QUARTIER EXISTANT
 Modification ponctuelle

DATE :	DESSINE :	CONTRÔLE :	ÉCHELLE :	FORMAT :	DATE INDICE :	N° INDICE :
novembre 2022	LM	AG	1/10 000	A1		

 	OBJET :	TERRITOIRE COMMUNAL	756
		PLAN DE DELIMITATION Version coordonnée	Z



Plan d'Aménagement Particulier - Quartier Existant